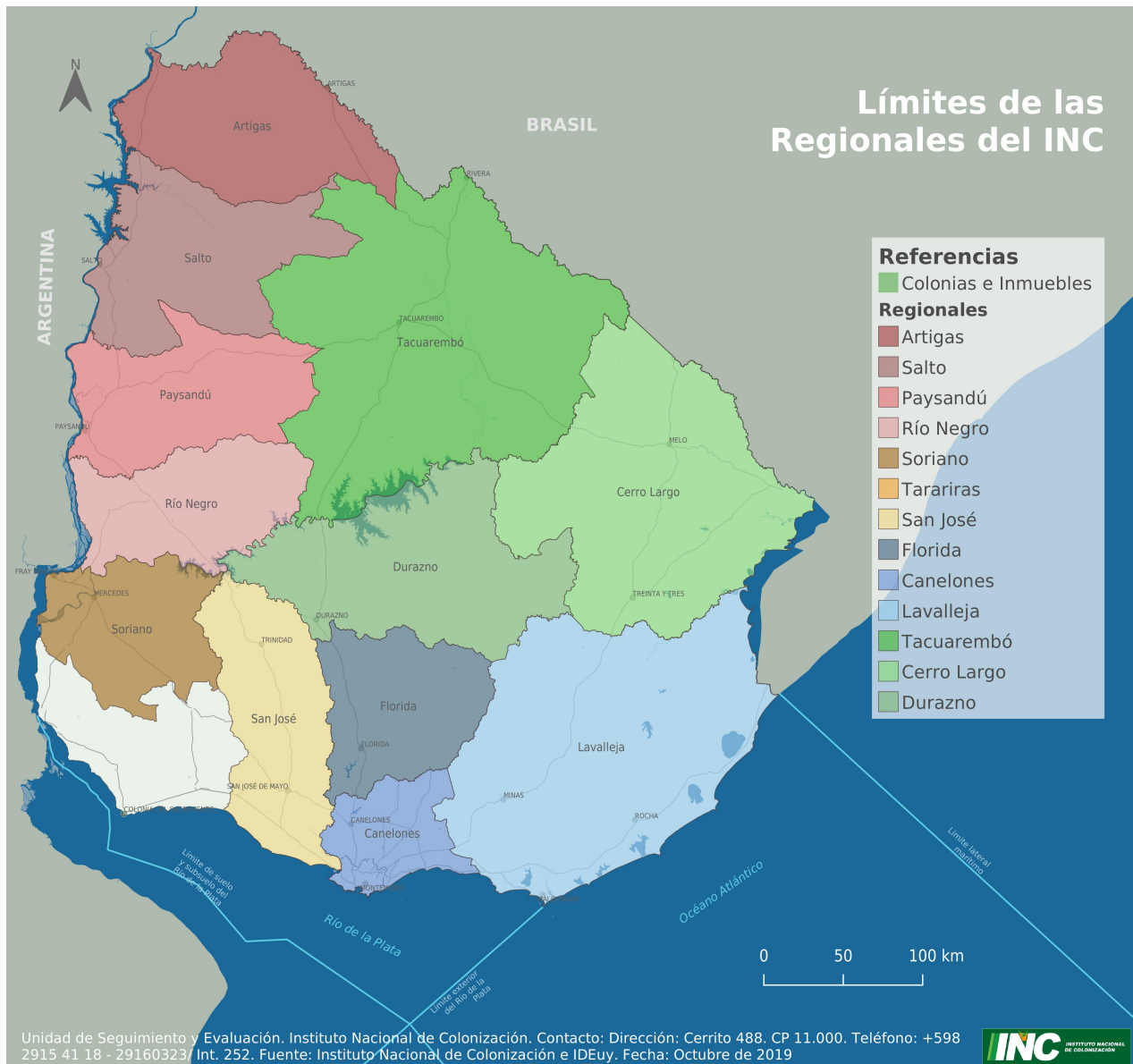


El INC en el territorio: datos globales y de contexto por regional.

Reporte de la Unidad Seguimiento y Evaluación de Procesos
Colonizadores

Julio 2020





Colonias e Inmuebles*

615.534 hectáreas

381 Cantidad

Unidades de Producción**

505.560 hectáreas

3.696 Cantidad

En Arrendamiento

Unidades de Producción Asociativa

101.594 hectáreas

226 Cantidad

Unidades de Producción Familiar

238.207 hectáreas

1.857 Cantidad

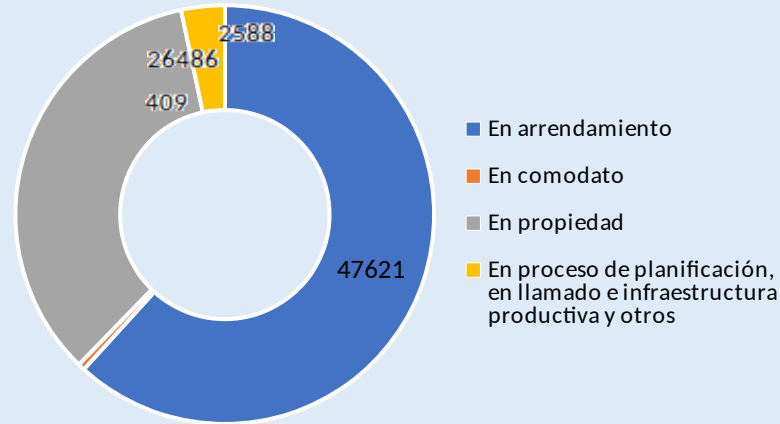
*Comprende todas las formas de tenencia (en arrendamiento, en propiedad de colonos y colonas, en procesos de planificación, llamado y en infraestructura), y todas las modalidades de adjudicación (unidades de producción asociativas, unidades de producción familiar e instituciones y organizaciones).
 **Incluye todas las formas de tenencia.

Regional Artigas

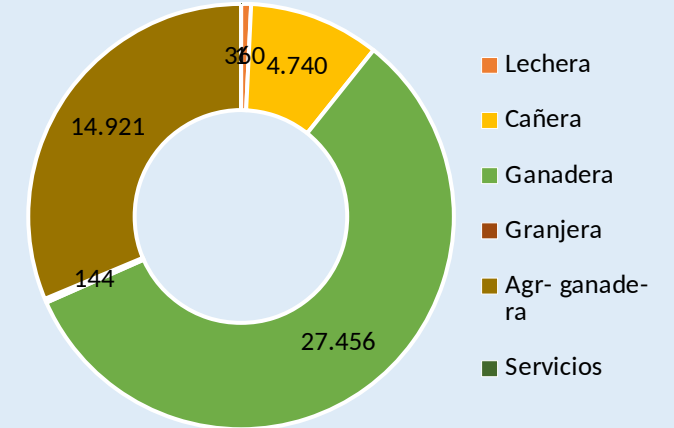


Datos globales

Superficie (en ha) según tenencia



Superficie arrendada (en ha) según tipificación



Superficie total

77.105 hectáreas

13% respecto al total país

Colonias / Inmuebles

Cantidad: 17

4% respecto al total país

Cantidad de Unidades de Producción en arrendamiento

Unidades de Producción Familiar: 164

Unidades de Producción Asociativa: 37

Unidades de Producción Asociativa (UPA)

UPA según tipificación en cantidad y superficie (en ha)

Tipificación	Cantidad de UPA	Superficie
Cañera	11	3.173
Ganadera	18	6.015
Granjera	3	44
Agr- Ganadera	4	1.790
Servicios	1	1
Total	37	11.023

Unidades de Producción Familiar (UPF)

UPF según tipo de adjudicación, en cantidades y superficie (en ha)

Tipo de adjudicación	Cantidad de UPF	Superficie
Titularidad conjunta conyugal o concubinaria	33	7.835
Otras titularidades conjuntas*	15	1.646
Un titular	116	27.647
Total	164	37.128

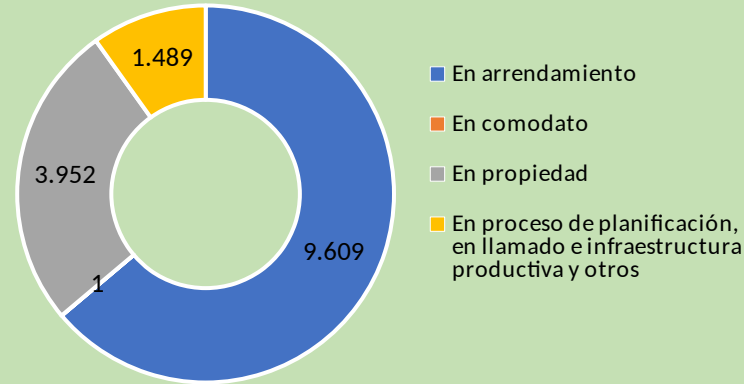
* Sin vínculo de pareja

Regional Canelones

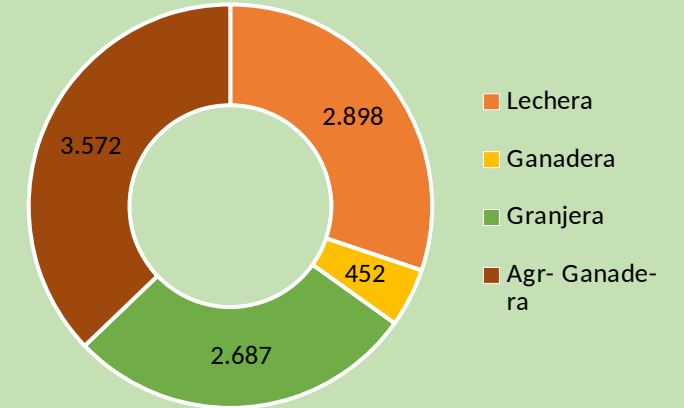


Datos globales

Superficie (en ha) según tenencia



Superficie arrendada (en ha) según tipificación



Superficie total

15.050 hectáreas

2% respecto al total país

Colonias / Inmuebles

Cantidad: 54

14% respecto al total país

Cantidad de Unidades de Producción en arrendamiento

Unidades de Producción Familiar: 252

Unidades de Producción Asociativa: 11

Unidades de Producción Asociativa (UPA)

UPA según tipificación en cantidad y superficie (en ha)

Tipificación	Cantidad de UPA	Superficie
Lechera	2	1.545
Ganadera	2	503
Granjera	6	138
Agr- Ganadera	1	32
Total	11	2.218

Unidades de Producción Familiar (UPF)

UPF según tipo de adjudicación, en cantidades y superficie (en ha)

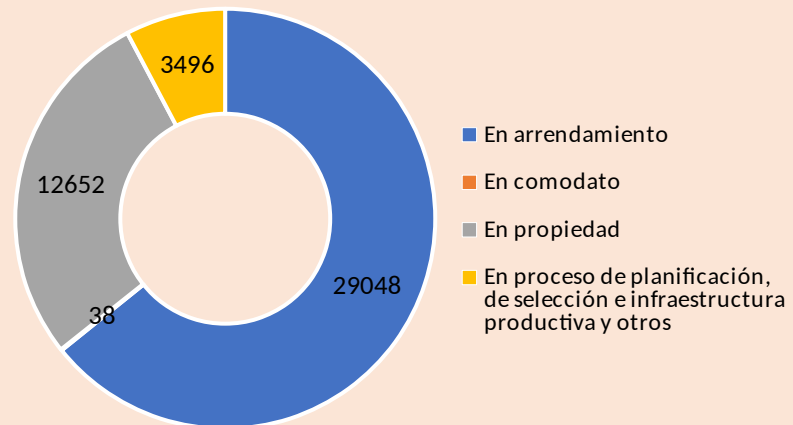
Tipo de adjudicación	Cantidad de UPF	Superficie
Titularidad conjunta conyugal o concubinaria	44	1.402
Otras titularidades conjuntas*	9	222
Un titular	199	6-011
Total	252	7.635

*Sin vínculo de pareja.

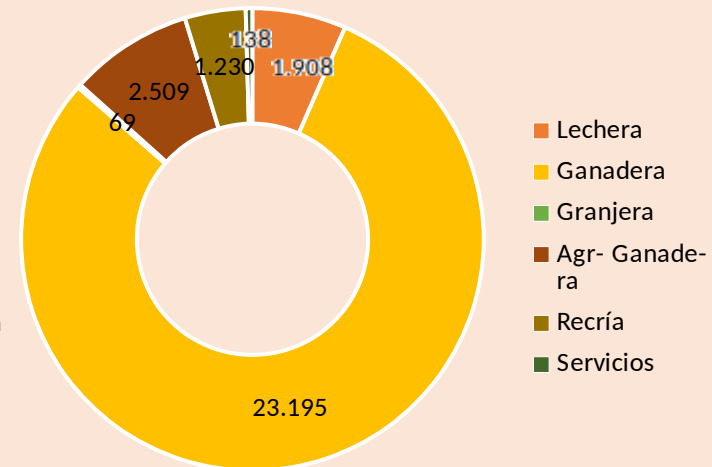


Datos globales

Superficie (en ha) según tenencia



Superficie arrendada (en ha) según tipificación



Superficie total

45.234 hectáreas

7% respecto al total país

Colonias / Inmuebles

Cantidad:31

8% respecto al total país

Cantidad de Unidades de Producción en arrendamiento

Unidades de Producción Familiar: 64

Unidades de Producción Asociativa: 24

Unidades de Producción Asociativa (UPA)

UPA según tipificación en cantidad y superficie (en ha)

Tipificación	Cantidad de UPA	Superficie
Ganadera	18	12.224
Granjeta	1	8
Agr- Ganadera	3	2.018
Recría	1	1.230
Servicios	1	120
Total	24	15.600

Unidades de Producción Familiar (UPF)

UPF según tipo de adjudicación, en cantidades y superficie (en ha)

Tipo de adjudicación	Cantidad de UPF	Superficie
Titularidad conjunta conyugal o concubinaria	14	1.861
Otras titularidades conjuntas*	4	54
Un titular	46	12.736
Total	64	14.651

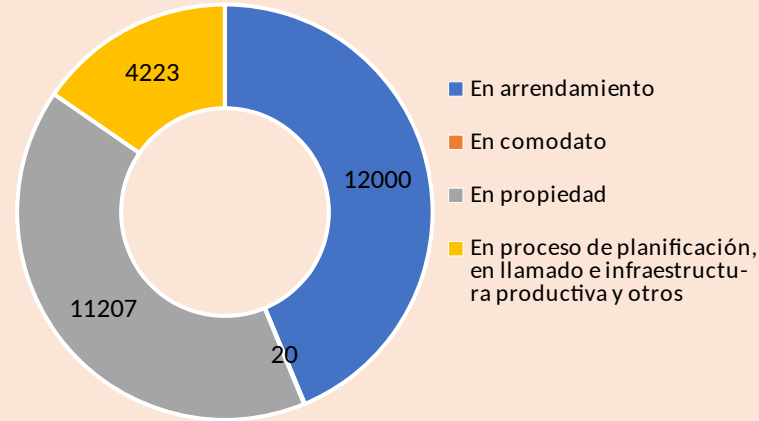
*Sin vínculo de pareja

Regional Durazno

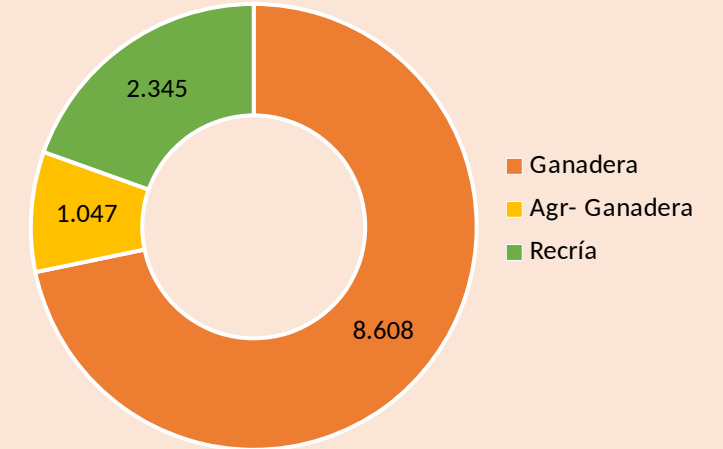


Datos globales

Superficie (en ha) según tenencia



Superficie arrendada (en ha) según tipificación



Superficie total

27.450 hectáreas

4% respecto al total país

Colonias / Inmuebles

Cantidad: 22

6% respecto al total país

Cantidad de Unidades de Producción en arrendamiento

Unidades de Producción Familiar: 22

Unidades de Producción Asociativa: 14

Unidades de Producción Asociativa (UPA)

UPA según tipificación en cantidad y superficie (en ha)

Tipificación	Cantidad de UPA	Superficie
Ganadera	10	4155
Agr- Ganadera	3	1029
Recría	1	2345
Total	14	7529

Unidades de Producción Familiar (UPF)

UPF según tipo de adjudicación, en cantidades y superficie (en ha)

Tipo de adjudicación	Cantidad de UPF	Superficie
Titularidad conjunta conyugal o concubinaria	3	329
Otras titularidades conjuntas*	1	250
Un titular	18	3.933
Total	22	4.512

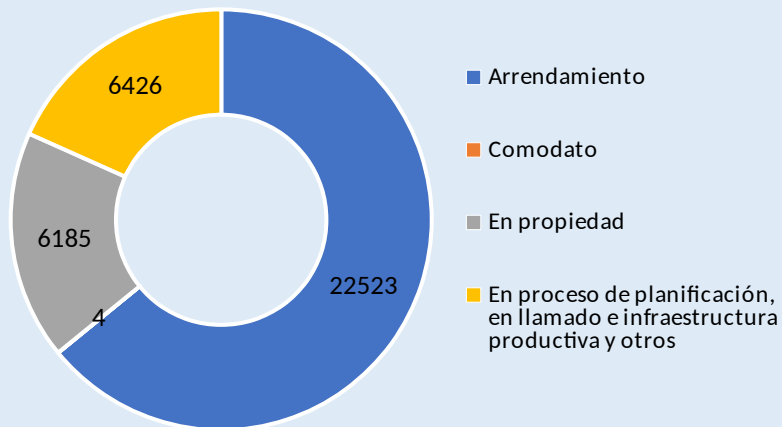
*Sin vínculo de pareja

Regional Florida

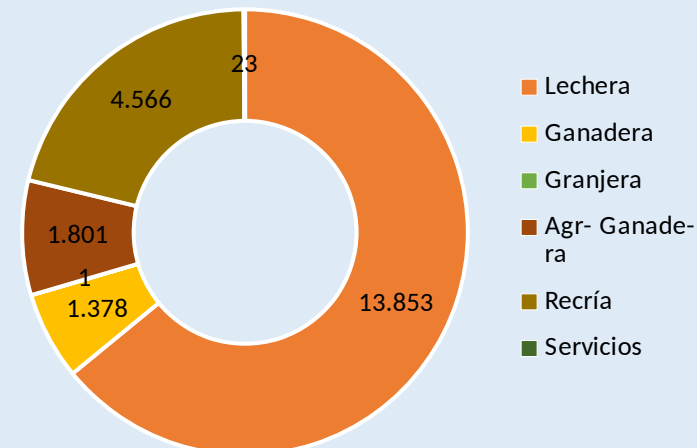


Datos globales

Superficie (en ha) según tenencia



Superficie arrendada (en ha) según tipificación



Superficie total

34.832 hectáreas

6% respecto al total país

Colonias / Inmuebles

Cantidad: 30

8% respecto al total país

Cantidad de Unidades de Producción en arrendamiento

Unidades de Producción Familiar: 144

Unidades de Producción Asociativa: 8

Unidades de Producción Asociativa (UPA)

UPA según tipificación en cantidad y superficie (en ha)

Tipificación	Cantidad de UPA	Superficie
Lechera	1	561
Ganadera	3	979
Agr- Ganadera	1	512
Recría	3	5.038
Total	8	7.090

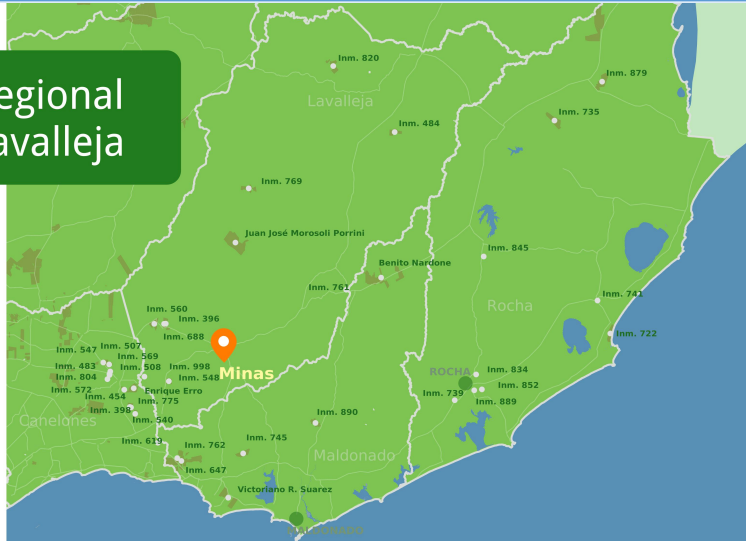
Unidades de Producción Familiar (UPF)

UPF según tipo de adjudicación, en cantidades y superficie (en ha)

Tipo de adjudicación	Cantidad de UPF	Superficie
Titularidad conjunta conyugal o concubinaria	27	3.087
Otras titularidades conjuntas*	7	1.032
Un titular	110	11.754
Total	144	15.873

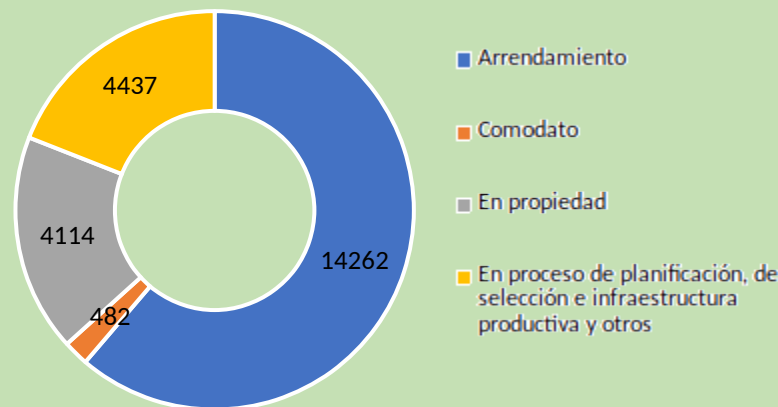
*Sin vínculo de pareja

Regional Lavalleja

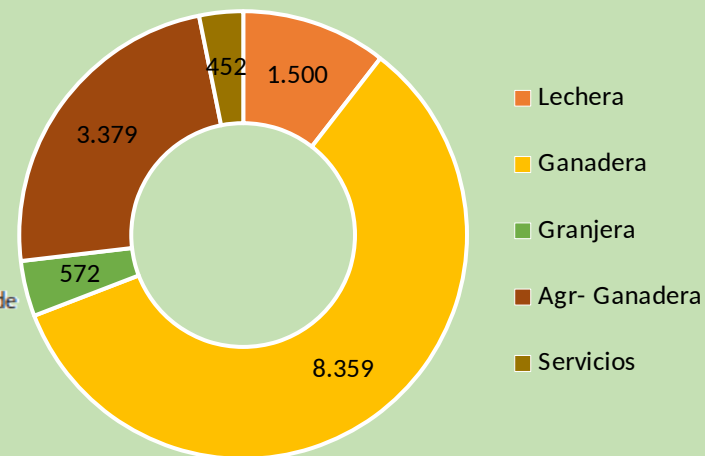


Datos globales

Superficie (en ha) según tenencia



Superficie arrendada (en ha) según tipificación



Superficie total

23.294 hectáreas

4% respecto al total país

Colonias / Inmuebles

Cantidad: 39

10% respecto al total país

Cantidad de Unidades de Producción en arrendamiento

Unidades de Producción Familiar: 121

Unidades de Producción Asociativa: 23

Unidades de Producción Asociativa (UPA)

UPA según tipificación en cantidad y superficie (en ha)

Tipificación	Cantidad de UPA	Superficie
Lechera	4	340
Ganadera	14	6.498
Agr- Ganadera	4	241
Recría	1	452
Total	23	7.531

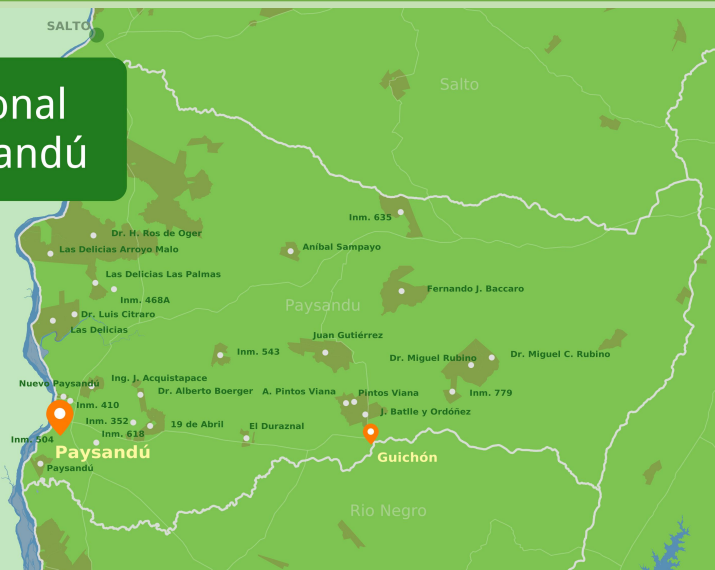
Unidades de Producción Familiar (UPF)

UPF según tipo de adjudicación, en cantidades y superficie (en ha)

Tipo de adjudicación	Cantidad de UPF	Superficie
Titularidad conjunta conyugal o concubinaria	30	2602
Otras titularidades conjuntas*	6	504
Un titular	85	3.555
Total	121	6.661

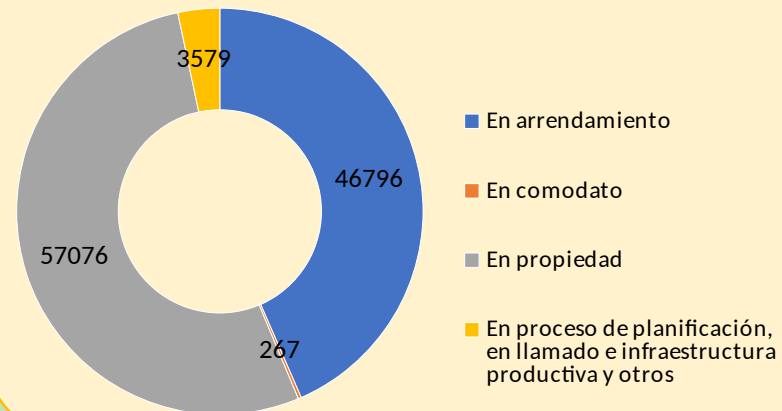
*Sin vinculo de pareja

Regional Paysandú

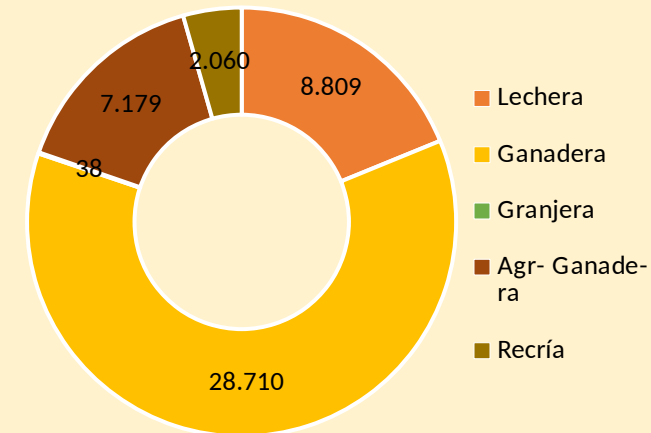


Datos globales

Superficie (en ha) según tenencia



Superficie arrendada (en ha) según tipificación



Superficie total

107.717 hectáreas

17% respecto al total país

Colonias / Inmuebles

Cantidad: 29

8% respecto al total país

Cantidad de Unidades de Producción en arrendamiento

Unidades de Producción Familiar: 164

Unidades de Producción Asociativa: 19

Unidades de Producción Asociativa (UPA)

UPA según tipificación en cantidad y superficie (en ha)

Tipificación	Cantidad de UPA	Superficie
Lechera	3	146
Ganadera	11	6.007
Granjera	1	38
Agr- Ganadera	3	757
Recría	1	2.060
Total	19	9.008

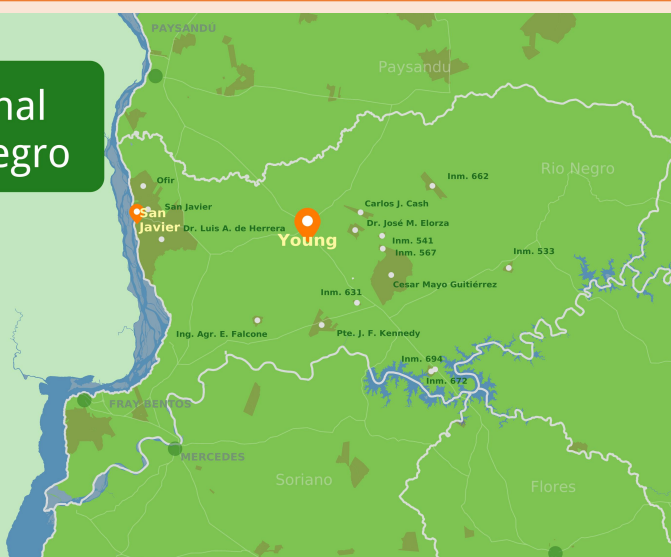
Unidades de Producción Familiar (UPF)

UPF según tipo de adjudicación, en cantidades y superficie (en ha)

Tipo de adjudicación	Cantidad de UPF	Superficie
Titularidad conjunta conyugal o concubinaria	38	6.381
Otras titularidades conjuntas*	7	1.659
Un titular	119	31.847
Total	164	39.887

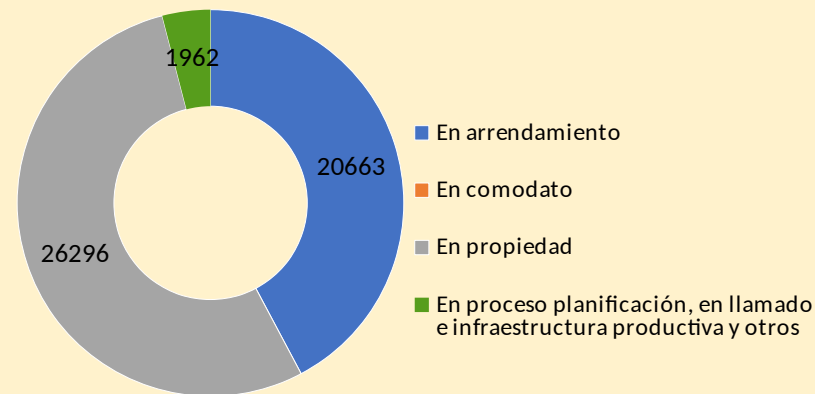
*Sin vínculo de pareja

Regional Río Negro

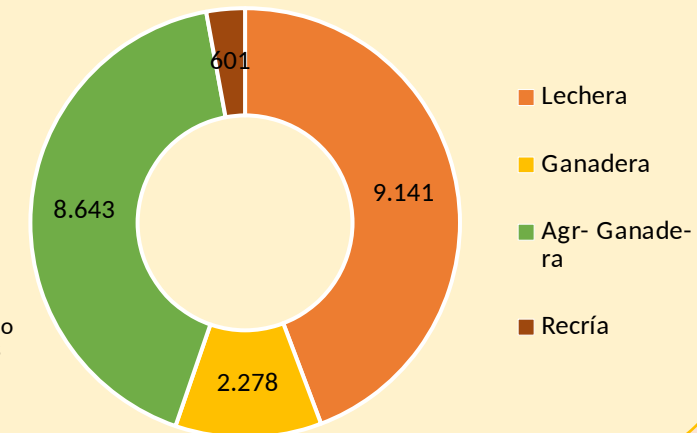


Datos globales

Superficie (en ha) según tenencia



Superficie arrendada (en ha) según tipificación



Superficie total

48.921 hectáreas

8% respecto al total país

Colonias / Inmuebles

Cantidad: 16

4% respecto al total país

Cantidad de Unidades de Producción en arrendamiento

Unidades de Producción Familiar: 137

Unidades de Producción Asociativa: 11

Unidades de Producción Asociativa (UPA)

UPA según tipificación en cantidad y superficie (en ha)

Tipificación	Cantidad de UPA	Superficie
Lechera	2	715
Ganadera	2	635
Agr- Ganadera	6	1.392
Recría	1	601
Total	11	3.343

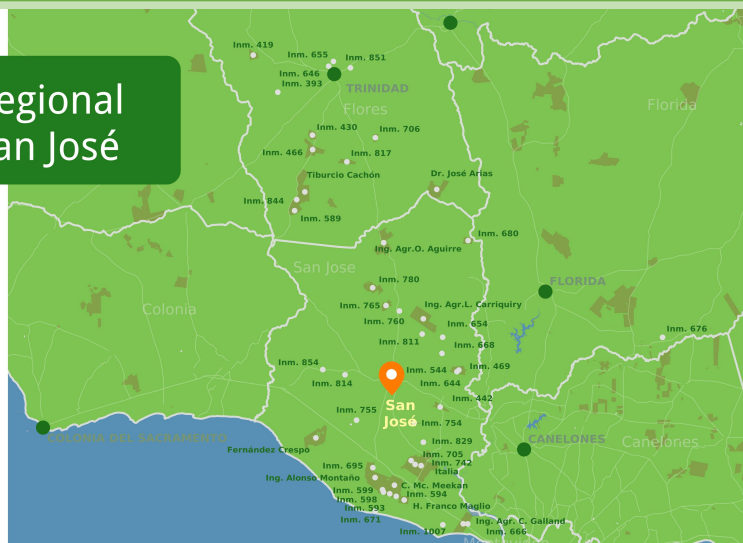
Unidades de Producción Familiar (UPF)

UPF según tipo de adjudicación, en cantidades y superficie (en ha)

Tipo de adjudicación	Cantidad de UPF	Superficie
Titularidad conjunta conyugal o concubinaria	20	2.053
Otras titularidades conjuntas*	6	878
Un titular	111	16.101
Total	137	19.032

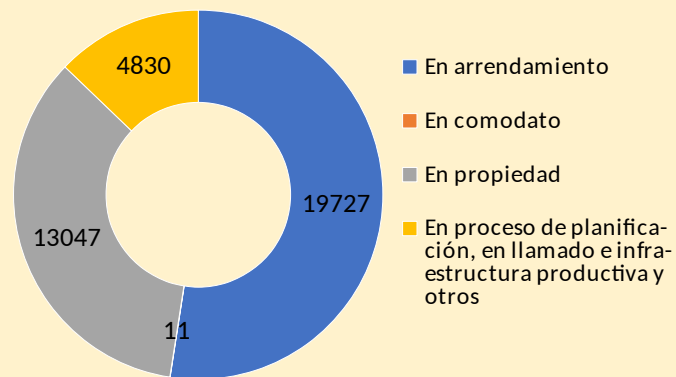
*Sin vínculo de pareja

Regional San José

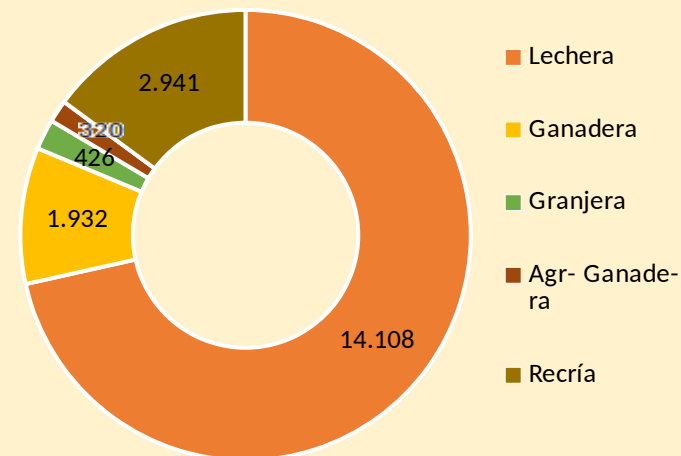


Datos globales

Superficie (en ha) según tenencia



Superficie arrendada (en ha) según tipificación



Superficie total

37.615 hectáreas

6% respecto al total país

Colonias / Inmuebles

Cantidad: 49

13% respecto al total país

Cantidad de Unidades de Producción en arrendamiento

Unidades de Producción Familiar: 255

Unidades de Producción Asociativa: 9

Unidades de Producción Asociativa (UPA)

UPA según tipificación en cantidad y superficie (en ha)

Tipificación	Cantidad de UPA	Superficie
Lechera	3	302
Ganadera	2	215
Granjera	1	16
Agr- Ganadera	2	849
Recría	1	2.391
Total	9	3.773

Unidades de Producción Familiar (UPF)

UPF según tipo de adjudicación, en cantidades y superficie (en ha)

Tipo de adjudicación	Cantidad de UPF	Superficie
Titularidad conjunta conyugal o concubinaria	73	4874
Otras titularidades conjuntas*	11	1.127
Un titular	171	10.334
Total	255	16.335

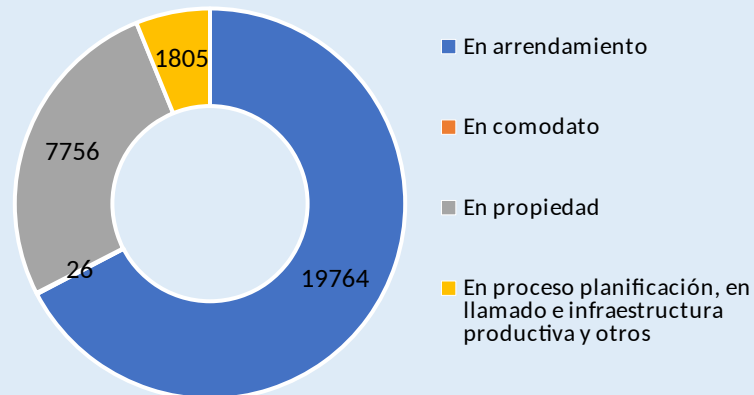
*Sin vínculo de pareja

Regional Soriano

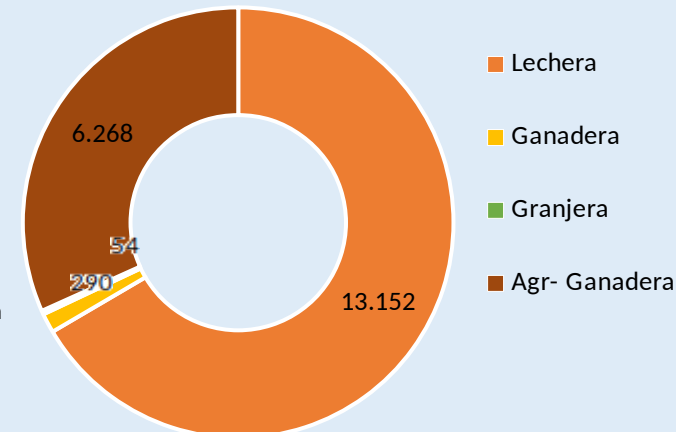


Datos globales

Superficie (en ha) según tenencia



Superficie arrendada (en ha) según tipificación



Superficie total

29.352 hectáreas

5% respecto al total país

Colonias / Inmuebles

Cantidad: 16

4% respecto al total país

Cantidad de Unidades de Producción en arrendamiento

Unidades de Producción Familiar: 209

Unidades de Producción Asociativa: 8

Unidades de Producción Asociativa (UPA)

UPA según tipificación en cantidad y superficie (en ha)		
Tipificación	Cantidad de UPA	Superficie
Lechera	4	2.376
Agr- Ganadera	4	1.246
Total	8	3.622

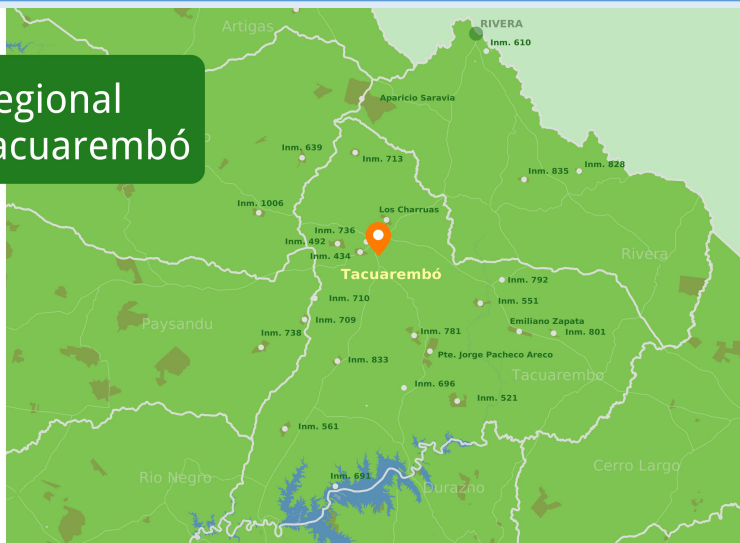
Unidades de Producción Familiar (UPF)

UPF según tipo de adjudicación, en cantidades y superficie (en ha)

Tipo de adjudicación	Cantidad de UPF	Superficie
Titularidad conjunta conyugal o concubinaria	33	2.376
Otras titularidades conjuntas*	11	936
Un titular	165	13.158
Total	209	16.470

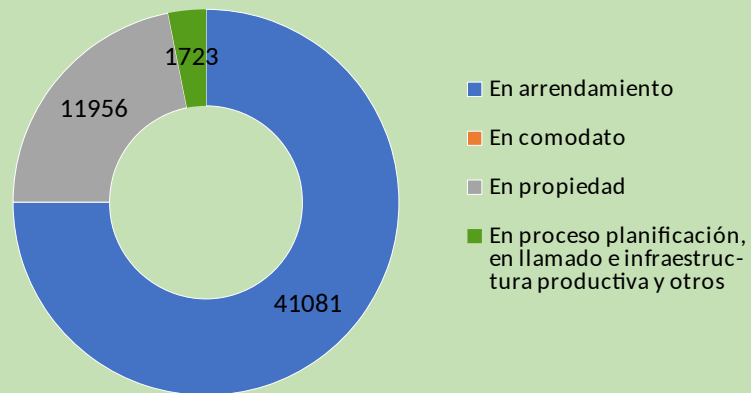
*Sin vínculo de pareja

Regional Tacuarembó

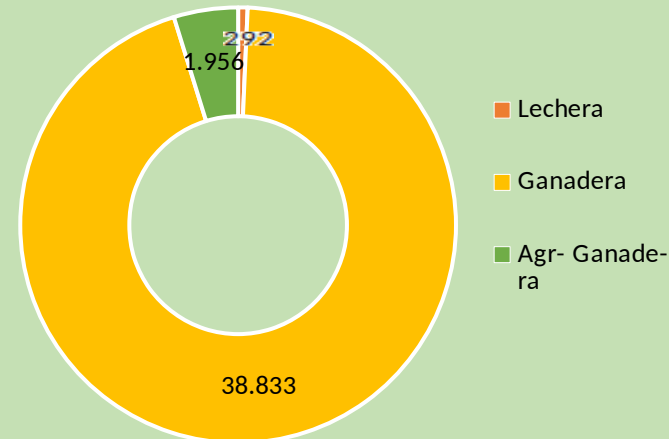


Datos globales

Superficie (en ha) según tenencia



Superficie arrendada (en ha) según tipificación



Superficie total

54.761 hectáreas

9% respecto al total país

Colonias / Inmuebles

Cantidad: 26

7% respecto al total país

Cantidad de Unidades de Producción en arrendamiento

Unidades de Producción Familiar: 51

Unidades de Producción Asociativa: 34

Unidades de Producción Asociativa (UPA)

UPA según tipificación en cantidad y superficie (en ha)

Tipificación	Cantidad de UPA	Superficie
Ganadera	33	17.249
Agr- Ganadera	1	215
Total	34	17.464

Unidades de Producción Familiar (UPF)

UPF según tipo de adjudicación, en cantidades y superficie (en ha)

Tipo de adjudicación	Cantidad de UPF	Superficie
Titularidad conjunta conyugal concubinaria	8	1.451
Otras titularidades conjuntas*	8	5.063
Un titular	35	17.102
Total	51	23.616

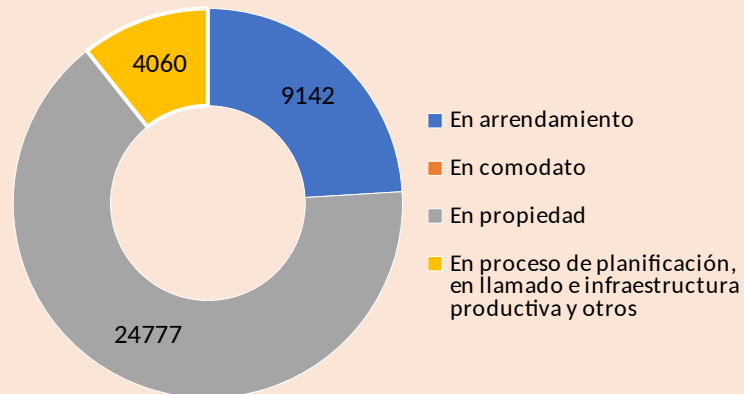
*Sin vínculo de pareja

Regional Tarariras

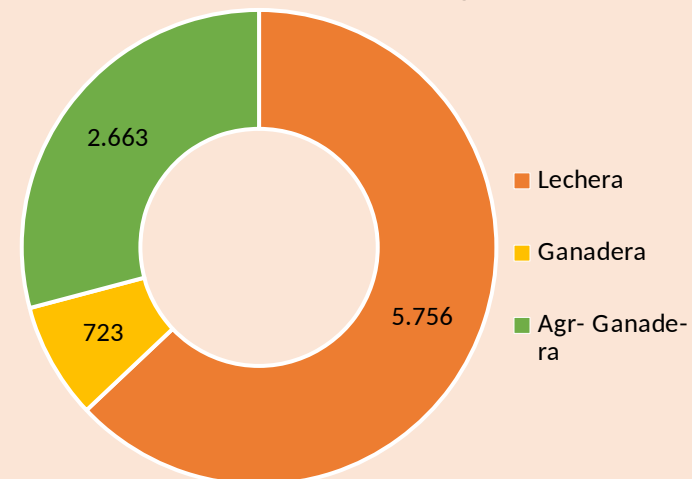


Datos globales

Superficie (en ha) según tenencia



Superficie arrendada (en ha) según tipificación



Superficie total

37.979 hectáreas

6% respecto al total país

Colonias / Inmuebles

Cantidad: 27

7% respecto al total país

Cantidad de Unidades de Producción en arrendamiento

Unidades de Producción Familiar: 97

Unidades de Producción Asociativa: 7

Unidades de Producción Asociativa (UPA)

UPA según tipificación en cantidad y superficie (en ha)

Rubro	Cantidad de UPA	Superficie
Lechera	1	199
Ganadera	2	413
Agr- Ganadera	4	631
Total	7	1.243

Unidades de Producción Familiar (UPF)

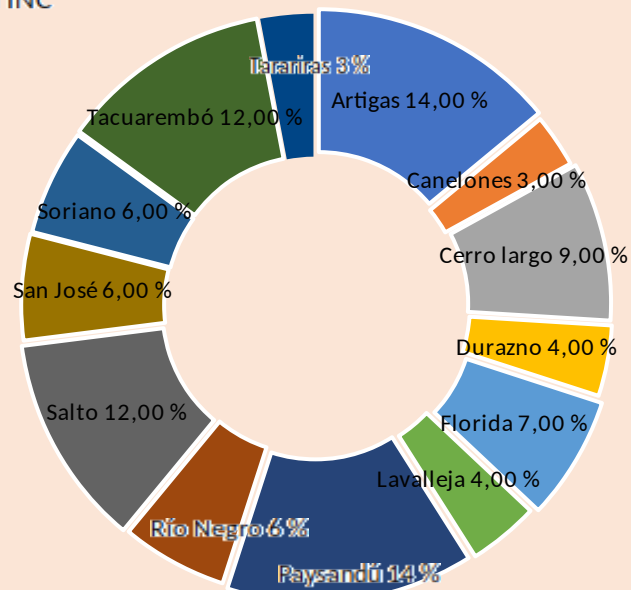
UPF según tipo de adjudicación, en cantidades y superficie (en ha)

Tipo de adjudicación	Cantidad de UPF	Superficie
Titularidad conjunta conyugal o concubinaria	25	1991
Otras titularidades conjuntas*	7	794
Un titular	65	5293
Total	97	8078

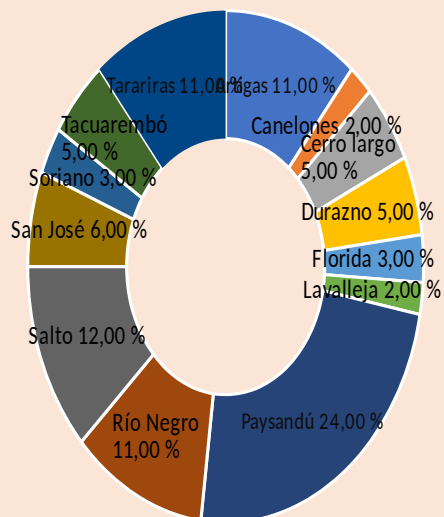
*Sin vínculo de pareja

Estructura de la tenencia de la tierra en el INC

Porcentaje de tierra adjudicada en Arrendamiento según regional, respecto al total adjudicada en Arrendamiento del INC



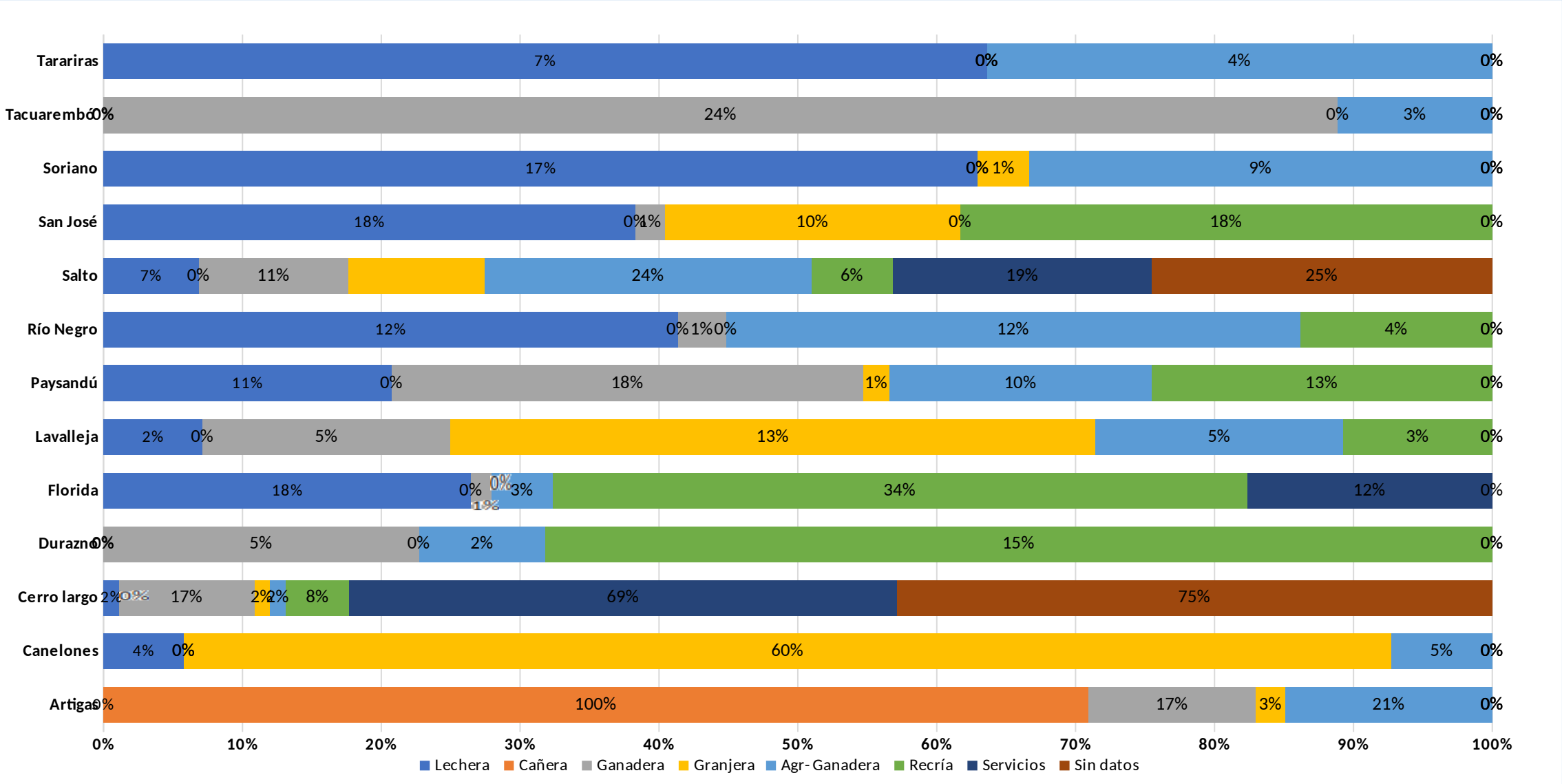
Porcentaje de tierra adjudicada en Propiedad según regional, respecto al total adjudicada en Propiedad del INC



Estructura de la tenencia de la tierra en el INC (en ha) por regional

	En arrendamiento	En comodato	En propiedad	En planificación, en llamado e infraestructura productiva y otros	Total
Artigas	47.621	409	26.486	2.588	77.105
Canelones	9.609	1	3952	1.489	15.050
Cerro largo	29.048	38	12.652	3.496	45.234
Durazno	12.000	20	11.207	4.223	27.450
Florida	22.523	4	6.185	6.426	34.832
Lavalleja	14.262	482	4.114	4.437	23.294
Paysandú	46.796	267	57.076	3.579	107.717
Río Nrgro	20.663	0	26.296	1.962	48.921
Salto	40.933	43	27.715	7.534	76.225
San José	19.726	11	13.047	4.830	37.615
Soriano	19.764	26	7.756	1.805	29.352
Tacuarembó	41.081	0	11.956	1.723	54.761
Tarariras	9.142	0	24.777	4.060	37.979
Total	333.168	1.301	233.219	4.846	615.534

Superficie arrendada del INC según tipificación, por regional (en %)



Nota: las referencias se muestran en el mismo orden que en la gráfica.

Por más información

- <https://www.colonizacion.com.uy/>
- <http://sig.colonizacion.com.uy/visor/>
- *Documento N°1: Datos globales de la política de tierras del INC.* <https://www.colonizacion.com.uy/datos-globales>
- *“La cotitularidad de la tierra en el Instituto Nacional de Colonización”.* <https://url2.cl/Mefe4>
- Documento N° 2: Estrategias de intervención en lechería.
<https://www.colonizacion.com.uy/estrategias-de-intervencion-en-lecheria>
- Documento N° 3: Acceso a la tierra desde una perspectiva de género.
<https://www.colonizacion.com.uy/acceso-a-la-tierra-desde-una-propuesta-de-genero>

Fuente:

Datos obtenidos de los sistemas de información del INC (Spago BI), enero 2020.

Contacto

seguimientoyevaluacion@colonizacion.com.uy